



УТВЕРЖДЕНО

Заместитель председателя  
Брестского райисполкома

П. И. Волынец

2022 г.

## ПОЛОЖЕНИЕ

о проведении XIV ежегодного международного открытого эколого-туристического фестиваля «Тайны Прибужского Полесья», посвященного Международного года кустарного рыболовства и аквакультуры и Году исторической памяти в Республике Беларусь.

### 1. Общее положение

Брестский районный исполнительный комитет, Государственное природоохранное учреждение «Республиканский заказник «Прибужское Полесье» (далее ГПУ «РЗ «Прибужское Полесье»), Брестский областной комитет природных ресурсов и охраны окружающей среды, общественные организации Брестского района и г. Бреста проводят серию экологических акций, презентаций, конкурсов, целью которых является воспитание бережного отношения к природе, участие в рациональном использовании, охране и воспроизводстве национальных богатств.

XIV фестиваль «Тайны Прибужского Полесья» проводится с целью популяризации бережного отношения к природе, активного отдыха и здорового образа жизни, а также развития навыков картографии и топографии у учащихся.

### 2. Цели и задачи

1. изучение природного, культурно-исторического наследия Родного края, экологическое воспитание;
2. привлечение учащихся к осознанию ценности природы для человека и необходимости ее сохранения;
3. воспитание бережного отношения к природе;
4. пропаганда участия в экскурсиях, экспедициях – как наглядного из самых действенных уроков воспитания и образования человека;
5. развитие сотрудничества детских коллективов в области экологии на основе обмена опытом по осуществлению разнообразной творческой и природоохранной деятельности;
6. привлечение внимания государственных и частных компаний к участию в проведении мероприятий природоохранной направленности в качестве партнерских и благотворительных организаций.
7. формирование объективного отношения общества к историческому прошлому, сохранения и укрепления единства белорусского народа.

### 3. Руководство проведением фестиваля

Общее руководство организацией и проведением фестиваля осуществляется ГПУ «РЗ «Прибужское Полесье», совместно с отделом образования и отделом идеологической работы, культуры и по делам молодежи Брестского райисполкома.

Непосредственное проведение фестиваля возлагается на организационный комитет фестиваля (Приложение 1).

#### **4. Дата, место и организация проведения фестиваля**

4.1 XIV открытый эколого-туристический фестиваль «Тайны Прибужского Полесья» проводится в течение апреля-сентября 2022 года в три этапа. Место проведения – Брестский район.

С учётом сложившейся на момент проведения санитарно-эпидемиологической обстановки и других обстоятельств, место и сроки проведения фестиваля могут быть изменены (право на внесение изменений возложено на Организационный комитет фестиваля). В случае таких изменений все участники будут об этом проинформированы в письменной либо в устной форме.

Участие команд в фестивале проводится по заявкам учреждений образования в ГПУ РЗ «Прибужское Полесье». Заявка подается по прилагаемой форме (Приложение 3).

Начало приема заявок **21 февраля -21 марта 2022 года.**

Прекращение приема заявок **22 марта 2022 года.**

Заявки принимаются по адресу: г. Брест, ул. Кооперативная 1, оф.112 или по электронной почте: [polesie@brpp.by](mailto:polesie@brpp.by)

Получить дополнительную информацию можно по телефону: 80162 40 56 00 / +37 533 644 46 23.

4.2 Организация и проведение фестиваля проходит в 3 этапа

**1-ый этап. Отборочный – 1 -ая половина апреля 2022 года.**

Для команд проводится викторина-конкурс «**Историческое и природное богатство моего края**». По итогам проведения викторины-конкурса определяется 10 лучших команд, которые проходят в следующий этап фестиваля. Условия прохождения 1 этапа в Приложении 4.

**2-ой этап «Моё велопутешествие по Прибужскому Полесью» (карта) – апрель-сентябрь 2022г.**

- Составление карты нового веломаршрута с названием, описанием и предоставлением фото и/или видеотчета (не более 10 мин). Действующие веломаршруты ГПУ «РЗ «Прибужское Полесье» использовать целиком нельзя.
- Карта маршрута предоставляется на бумажном носителе (формат А2) с ниткой маршрута, точками остановки, описанием посещаемых мест.
- Вело-экскурсии по территории Прибужского Полесья (исторические объекты, природные памятники)

**Примечание: велоэкскурсии могут осуществляться как самостоятельно, так и в сопровождении специалиста ГПУ «Прибужское Полесье» в течение мая-сентября 2022г. (по ранее согласованному графику)**

- А также вся полезная и важная информация по вопросам правил составления карт по веломаршрутам, историческим местам, природным памятникам на территории ГПУ «РЗ «Прибужское Полесье» в течение апреля – сентября 2021г. будет еженедельно размещаться на странице ВК “Прибужское Полесье” [https://vk.com/brpp\\_by](https://vk.com/brpp_by). По итогам 2-го отборочного этапа определяется 5 лучших команд, которые проходят в финал фестиваля.
- **Карта веломаршрута «Моё велопутешествие по Прибужскому Полесью»** (с предоставлением письменного и фото/видеоотчета) **предоставляются до 5 сентября 2022г**
  - в офис ГПУ “РЗ “Прибужское Полесье”
  - фото/видео и письменный отчет высылается на электронную почту учреждения: **[polesie@brpp.by](mailto:polesie@brpp.by)**

По итогам 2 отборочного этапа фестиваля будет проведен отбор наиболее интересного веломаршрута. Карта данного веломаршрута будет опубликована на официальном сайте Учреждения и официально включена в список действующих веломаршрутов на территории Республиканского заказника «Прибужское Полесье», с указанием данных составившей её команды.

**3-ой этап. Финальный. Игровой – 2-ая половина сентября 2022г.** Включает в себя:

- Экологический квест «Я знаю!»
- Представление команд (девиз, песня, речевка и тп.) не более 5 мин
- Туристическая полоса препятствий «Проверь себя» в информационно-экологическом ГПУ «РЗ «Прибужское Полесье» (Приложение 4).

Для участия в финальном квесте и туристической полосе препятствий принимаются команды учащихся 8-9 классов, **5 человек от команды.**

### **5. Участники фестиваля**

В фестивале принимают участие команды учреждений образования из Брестского района и г. Бреста.

Также принимать участие могут команды из других районов Брестской области. Участие в фестивале принимают учащиеся 8-9 классов и 1 руководитель от учреждения образования, не принимавшие участие в предыдущих фестивалях (желательно).

Соблюдение мер безопасности на 2 и 3 этапе фестиваля возлагается на руководителя (учитель, сопровождающее лицо) команды.

### **6. Подведение итогов и награждение**

Определение победителей фестиваля проводится жюри (Приложение 2).

Команда при прохождении каждого задания фестиваля получает баллы, которые в результате суммируются.

После прохождения всеми командами заданий фестиваля, будут определены победители, набравшие наибольшее количество баллов.

Победители фестиваля, занявшие I-III места, награждаются дипломами и ценными призами ГПУ «РЗ «Прибужское Полесье».

Информация об итогах конкурса и награждении будет опубликована на сайте Государственного природоохранного учреждения «Республиканский заказник «Прибужское Полесье»: [www.brpp.by](http://www.brpp.by); в официальной группе «Прибужское Полесье» в социальной сети ВКонтакте ([https://vk.com/brpp\\_by](https://vk.com/brpp_by)).

## 7. Финансирование

Расходы по участию в фестивале (проезд, питание) за счет командующих организаций, собственных средств участников и ГПУ «РЗ «Прибужское Полесье».

Расходы по награждению за счет средств ГПУ РЗ «Прибужское Полесье» и партнеров.

Предоставление транспортного средства для доставки материальных средств, жюри, сотрудников Государственного природоохранного учреждения «Республиканский заказник «Прибужское Полесье» возложить на отдел идеологической работы, культуры и по делам молодежи Брестского райисполкома (по согласованию).

При необходимости медицинское обеспечение при проведении III этапа фестиваля на базе Информационно-экологического центра (д. Леплёвка, ул. Широкая 37) возложить на Брестскую городскую больницу №2.

Директор ГПУ  
«РЗ «Прибужское Полесье»



В.Н. Прокопюк

Согласовано:

**Организационный комитет  
XIV –го Международного эколого-туристического фестиваля  
«Тайны Прибужского Полесья»**

**Председатель** – представитель Брестского районного исполнительного комитета

**Члены оргкомитета:**

- представитель Государственного природоохранного учреждения «Республиканский заказник «Прибужское Полесье»;
- представитель отдела образования Брестского районного исполнительного комитета;
- представитель отдела идеологической работы, культуры и по делам молодежи Брестского районного исполнительного комитета;
- представитель Брестского областного комитета природных ресурсов и охраны окружающей среды;
- общественные организации Брестского района и г. Бреста.

**Жюри**  
**XIV –го Международного эколого-туристического фестиваля «Тайны Прибужского Полесья»**

**Председатель** – представитель Брестского районного исполнительного комитета

**Члены жюри:**

- представитель Государственного природоохранного учреждения «Республиканский заказник «Прибужское Полесье»;
- представитель отдела образования Брестского районного исполнительного комитета;
- представитель отдела идеологической работы, культуры и по делам молодежи Брестского районного исполнительного комитета;
- представитель Брестского областного комитета природных ресурсов и охраны окружающей среды;
- представитель региональных средств массовой информации, общественные организации Брестского района и г. Бреста;
- представитель Государственного лесохозяйственного учреждения "Брестский лесхоз".

Место  
штампа  
учреждения

## ЗАЯВКА

на участие в XIV ежегодном открытом международном эколого-туристическом фестивале «Тайны Прибужского Полесья»

направляется группа от \_\_\_\_\_  
(наименование страны, организации)

Адрес организации:

Индекс \_\_\_\_\_ район \_\_\_\_\_

Город \_\_\_\_\_ улица \_\_\_\_\_  
дом \_\_\_\_\_

E-mail организации: \_\_\_\_\_ Тел/факс: \_\_\_\_\_

Руководителем-сопровождающим команды назначается \_\_\_\_\_ (ФИО полностью)

Состав участников:

№	Фамилия	Имя	Класс	Дата, год рождения
1				
2				
3				
4				
5				

Место работы руководителя, должность:

Контактный телефон: (код города) \_\_\_\_\_ (рабочий) \_\_\_\_\_ (домашний, сотовый): \_\_\_\_\_

E-mail: \_\_\_\_\_

Название команды:

Руководитель  
командирующей организации: \_\_\_\_\_ / \_\_\_\_\_ /  
(подпись) (расшифровка подписи)

М.П.

« \_\_\_\_\_ » \_\_\_\_\_ 20201 г.

**Заполненную заявку  
НЕОБХОДИМО ОТПРАВИТЬ НЕ ПОЗДНЕЕ 21 марта 2022 года.  
по почте  
polesie@brpp.by**

## Правила и порядок проведения этапов фестиваля «Тайны Прибужского Полесья»

**1 этап фестиваля: Викторина-конкурс “Историческое и природное богатство моего края”.**

**Время проведения: 22 марта 2022г.**

Все команды, которые прислали заявку на участие в фестивале до 21 марта участвуют на данном этапе. **22 марта 2022г. в 13:00** на сайте Государственного природоохранного учреждения «Республиканский заказник «Прибужское Полесье» на главной странице сайта временно будет размещена вкладка «ВИКТОРИНА», перейдя на эту вкладку участники попадут на страницу викторины с 20 вопросами, которые связаны с экологией, охраной природы, эрудицией и логикой. На часть вопросов имеется 3 варианта ответа, необходимо выбрать правильный ответ.

Команде необходимо выбрать правильный ответ и отметить его галочкой. В конце викторины участники переходят по клавише «ОТПРАВИТЬ» после чего ответы автоматически будут обработаны системой. Учитывается время предоставления и количество верных ответов. Школа имеет право пройти данную викторину только один раз. Последующие варианты засчитаны не будут. Обращайте внимание на правильность заполнения формы (название школы, команды)!

Правильные ответы необходимо **в течении 2 часов с момента начала викторины (ответы принимаются до 15:00)** отправить на электронный адрес учреждения - **polesie@brpp.by** При отправлении на электронную почту ответов, команде необходимо указать название команды, учреждение образования и контактный телефон. На этом этапе определяется 10 лучших команд, которые проходят во второй этап фестиваля. 10 лучших команд определяются с учётом следующих критериев:

1. Время предоставления ответа.
2. Количество верных ответов.

В случае, если несколько команд в одинаковое время предоставят документ, где все ответы будут являться верными, то в следующий этап проходит та команда, ответы которой быстрее других придут по электронному адресу учреждения **polesie@brpp.by**

**2 этап фестиваля: «Моё велопутешествие по Прибужскому Полесью»**

**Время проведения: апрель-сентябрь 2022г**

На данном этапе 10 выбранных по результатам 1 этапа команд составляют карту нового веломаршрута с описанием исторических и природных достопримечательностей в соответствии с картографическими и топографическими правилами на листе формата А2 по территории Прибужского Полесья (велоэкскурсии команды могут проходить как самостоятельно с руководителем группы, так и в сопровождении специалиста ГПУ “РЗ “Прибужское Полесье” (время велоэкскурсии согласовывается со специалистом отдельно)

При проведении велоэкскурсий ведётся фото/видео отчёт и по результатам команда готовит отчёт о пройденной велоэкскурсии. Материалы по карте веломаршрута предоставляются **до 5 сентября 2022 года** в ГПУ “РЗ “Прибужское



Полесье». Карта веломаршрута и прилагаемый фото/видео отчет остаётся в Информационно-экологическом центре ГПУ «РЗ «Прибужское Полесье» с возможностью дальнейшего использования и тиражирования, с указанием авторов-составителей веломаршрута.

### **3 этап фестиваля: Экологическая викторина-квест «Я могу!»**

**Время проведения: сентябрь 2022 года** (окончательная дата будет указана в официальном приглашении для 5 команд, прошедших в финал фестиваля)

На данном этапе принимает участие 5 команд, которые по итогам викторины набрали наибольшее количество баллов и предоставили отчетный материал по карте веломаршрута.

В квесте команда выполняет 5 заданий. На каждой станции участники команды должны быстро и правильно выполнить все задания.

Квест проводится по заданиям:

**«Старт».** Начало отсчёта времени.

- 1) Задание №1. 3 участника от команды с закрытыми глазами, наощупь угадывают предметы, которые находятся в домиках и называют их. В случае не правильного ответа итоговое время прохождения квеста увеличивается.
- 2) Задание №2. Команда должна правильно рассортировать мусор по контейнерам. В каждый контейнер можно отправить только ту категорию мусора, которая изображена на нем. В случае неверного выполнения задания время команде увеличивается.
- 3) Задание №3. Команде выдаётся две корзинки. В них «собираются грибы», расположенные на территории центра. Собирать нужно только те грибы, которые являются съедобными для человека. Если команда положила в корзину не съедобный для человека гриб, итоговое время прохождения квеста увеличивается.
- 4) Задание №4. На магнитной доске для команды подготовлены вопросы на тему экологии, сбора растений, краснокнижных видов на территории Прибужского Полесья, на которые необходимо как можно быстрее и правильно ответить.
- 5) Задание №5. Команда собирает деревянный пазл "Кто что ест". Участникам необходимо разместить пазл так, чтобы изображение еды соответствовало животному, которое ее ест.

**«Финиш».** Время останавливается, когда последний участник команды прибывает на данную отметку

Команда оценивается по времени. Лучшей считается команда, прошедшая квест за наименьший промежуток времени.

### **Туристическая полоса препятствий «Проверь себя».**

Прохождение полосы осуществляется командой из 5 человек (из них 2 девочки) согласно схеме, по команде руководителя.

При прохождении элементов полосы участники команд оказывают друг другу помощь, с соблюдением мер безопасности.

Начало и окончание прохождения отмечено указателями «Старт», «Финиш».

Элементы полосы проходит каждый участник команды. При невыполнении условий прохождения элемента полосы команда возвращается на исходную позицию, при этом время не останавливается.

Полоса состоит из 11 элементов: «Бревно», «Барьер», «Кольца», «Паутина», «Канат», «Карта», «Лабиринт», «Мини-гольф», «Рогатка», «Собери пазл».

1. **«Бревно».** Описание состава элемента: бревно, установленное и закрепленное на высоте 40-50 см от поверхности земли. Прохождение элемента полосы «Бревно» осуществляется всеми членами команды путем прохода по бревну. Преодоление элемента оценивается по времени. В случае не преодоления препятствия хотя бы одним участником команды, команда возвращается на исходный рубеж.

2. **«Барьер».** Описание элемента: горизонтальный забор на высоте 40-50 см от поверхности земли. Верхняя горизонтальная рейка не закреплена. Прохождение элемента полосы «Барьер» осуществляется всеми членами команды путем перешагивания горизонтальных реек. Преодоление элемента оценивается по времени. В случае не преодоления (сбития горизонтальной рейки) команда возвращается на исходный рубеж.

3. **«Кольца».** Описание состава элемента: кольца - 5 шт., щит с пронумерованными штырями, исходный барьер. Прохождение элемента полосы «Кольца» осуществляется путем бросания колец с целью попадания на один из штырей, которые пронумерованы цифрами 5, 10, 15, 20, 25. Соответственно, при попадании кольца на один из штырей, от общего времени прохождения полосы командой отнимается время нумерации штыря. Команде дается 5 колец, по одному кольцу для каждого члена команды.

Прохождение элемента оценивается по количеству попаданий колец на штыри.

4. **«Паутина».** Описание состава элемента: деревянный каркас, установленный и закрепленный на высоте 2 м, внутри которого натянуты веревки, соединяющие противоположные стороны каркаса и расположенные в хаотичном порядке. Прохождение элемента полосы «Паутина» осуществляется путем преодоления препятствия за наиболее короткий отрезок времени. Выполнение задания осуществляется всеми участниками команды.

5. **«Канат».** Описание состава элемента: два бревна, вмонтированных в землю на высоте 0,2м, с натянутыми между ними канатами (вверху и внизу), перчатки. Прохождение элемента полосы «Канат» осуществляется путем постепенного прохождения по канату, который расположен снизу, держась при этом за канат вверху. В случае падения одного из участников вся команда возвращается на исходную позицию.

6. **«Карта».** На столе находится карта биосферного резервата «Западное Полесье», необходимо указать на карте 3 населённых пункта, где располагаются главные офисы/центры Полесского национального парка, Шацкого национального парка и ГПУ «РЗ «Прибужское Полесье».

7. **«Лабиринт».** Описание состава элемента: деревянные столбики, закрепленные в земле, сетка, 5 описаний зверей, 6 изображений зверей. Прохождение элемента полосы «Лабиринт» осуществляется путем его преодоления за наименьший отрезок времени. Помимо того, что необходимо найти выход из лабиринта, каждый участник должен найти по описанию изображение животного,

которое дается ему в начале прохождения элемента, и в конце пути зарегистрировать его в ведомости.

Лабиринт считается пройденным, когда каждый участник выйдет из него с соответствующим описанием изображением животного.

8. «Мини-гольф». Описание состава элемента: 2 лунки, 1 клюшка, 2 мяча. Прохождение элемента полосы «Мини-гольф» осуществляется путем удара по мячу клюшкой и попадания в лунку. В случае попадания мяча в лунку, от общего времени прохождения полосы отнимается 10 секунд. Каждому из членов команды дается одна попытка для удара.

9. «Рогатка». Описание состава элемента: деревянная основа в виде «рогатки», установленная и закрепленная в земле на высоте 130-140 см. «Рогатка» оснащена резинкой, мячом и мишенями в виде пронумерованных кругов (5, 10, 15, 20, 25). Прохождение элемента полосы «Рогатка» осуществляется всеми членами команды. Каждому члену команды выдается мяч, которым он должен попасть в одну из мишеней. В случае попадания в цель, от общего времени прохождения полосы командой, отнимается количество секунд, соответствующее номеру цели. Преодоление элемента оценивается по количеству попаданий мяча в мишени.

10. «Собери пазл». На столе разложены части карты, из которых необходимо создать общую карту и дать правильный ответ, что это за территория. Задание считается завершенным, когда пазл будет полностью собран.

Оценка прохождения туристической полосы участниками составляется из времени прохождения полосы минус время показателей при прохождении элементов «Кольца», «Мини-гольф», «Рогатка».

12 **Внеконкурсный этап** (при равном количестве баллов команды, для определения победителей) – конкурс «Собери палатку» – на время.


Ведущий специалист

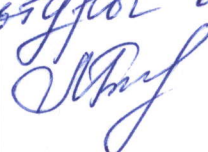



Недовик Н.Н.

Согласовано:

Начальник отдела по  
образованию Врестского РИК

 В. В. Кузнецов

Начальник отдела идеологической  
работы, культуры и по делам  
молодежи  М. П. Бармалов

Губернаторская служба  А. В. Кузнецов

